













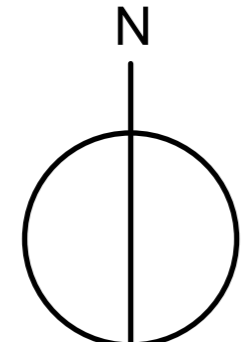


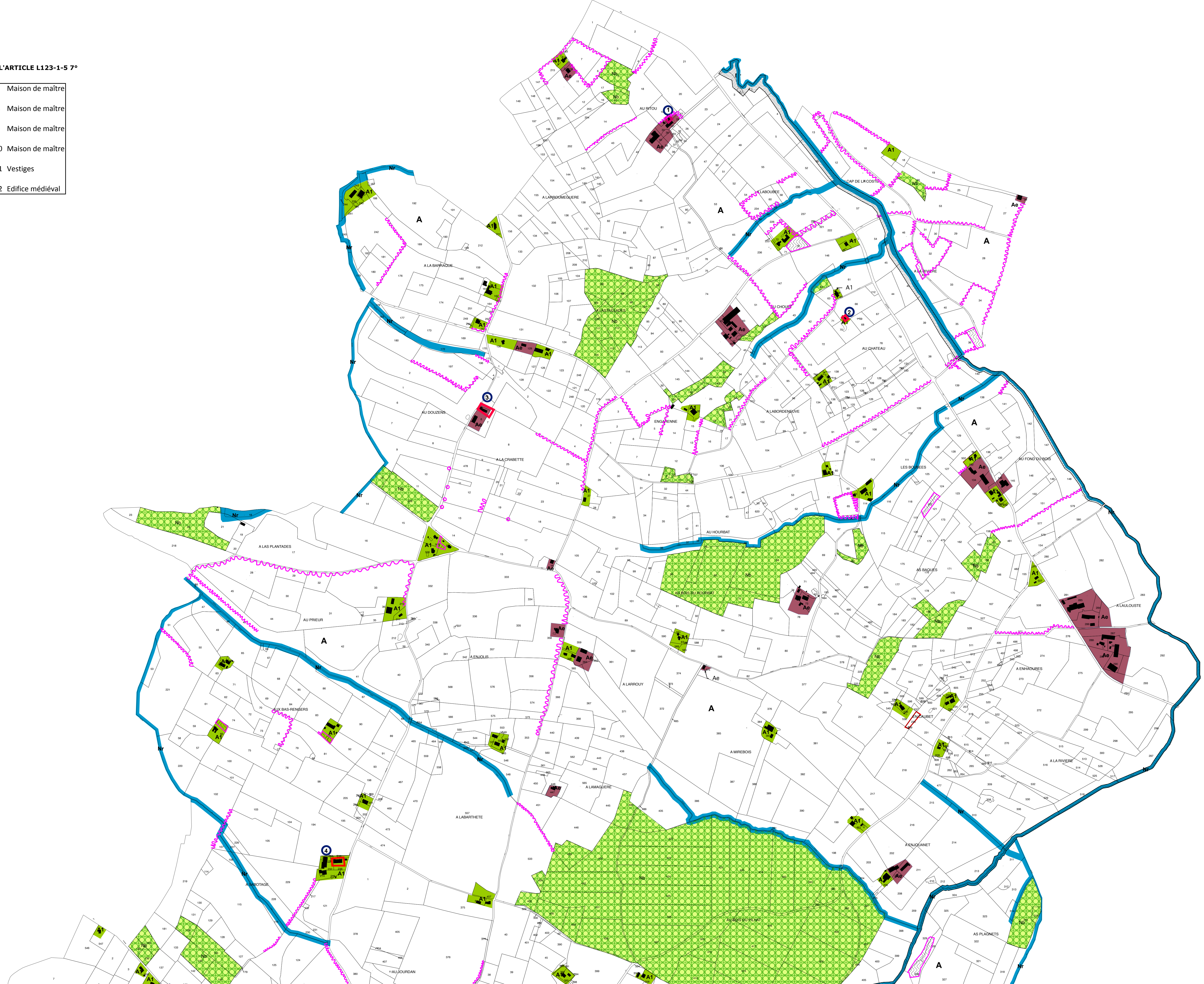
Légende

-  **Ua** Bourg historique dense a développer
-  **Ub** Faubourg à densifier
-  **Uc** Hameau à densifier
-  **UX** Nouveaux quartier d'activité
-  **UL** Secteur dédié aux activités de sport et de loisirs
-  **AU** Nouveaux quartiers à développer
-  **AU0** Secteur bloqué à urbanisation futur
-  **A1** zone agricole bati ou l'extension mesurée, le changement d'affectation, la construction d'annexes à l'habitat sont autorisé
-  **Ae** zone agricole bati ou l'extension mesurée, le changement d'affectation, la construction d'annexes à l'habitat sont autorisé ainsi que les constructions necessaire à l'activité agricole
-  **A** Secteur dédié à l'espace agricole
-  **Ap** Secteur liés à une protection paysagère liées aux points de vue
-  **Nb** Secteur dédié aux espaces boisés
-  **Nr** Secteur dédié aux ruisseaux
-  **EBC** Espaces Boisés classés
-  Protection au titre du L123-1-5 7° pour les édifices
-  Protection au titre du L123-1-5 7° pour les végétaux
-  Emplacements réservés
-  Zone inondable
-  **Np** Jardins protégé au titre du L123-1-5 9°



 PROTECTION AU TITRE DE L'ARTICLE L123-1-5 7°

1 Pigeonnier	7 Maison de maître
2 Maison piegonnier	8 Maison de maître
3 Maison de maître	9 Maison de maître
4 Maison de maître	10 Maison de maître
5 Tour	11 Vestiges
6 Site de Malartic	12 Edifice médiéval



Plan Local d'Urbanisme

Commune de MONTAUT LES CRÉNEAUX

Élaboration

ZONAGE 2/2

Date du PLU arrêté
Date du PLU approuvé